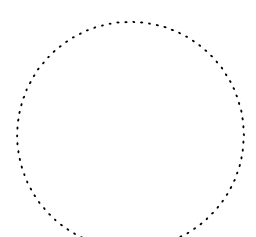
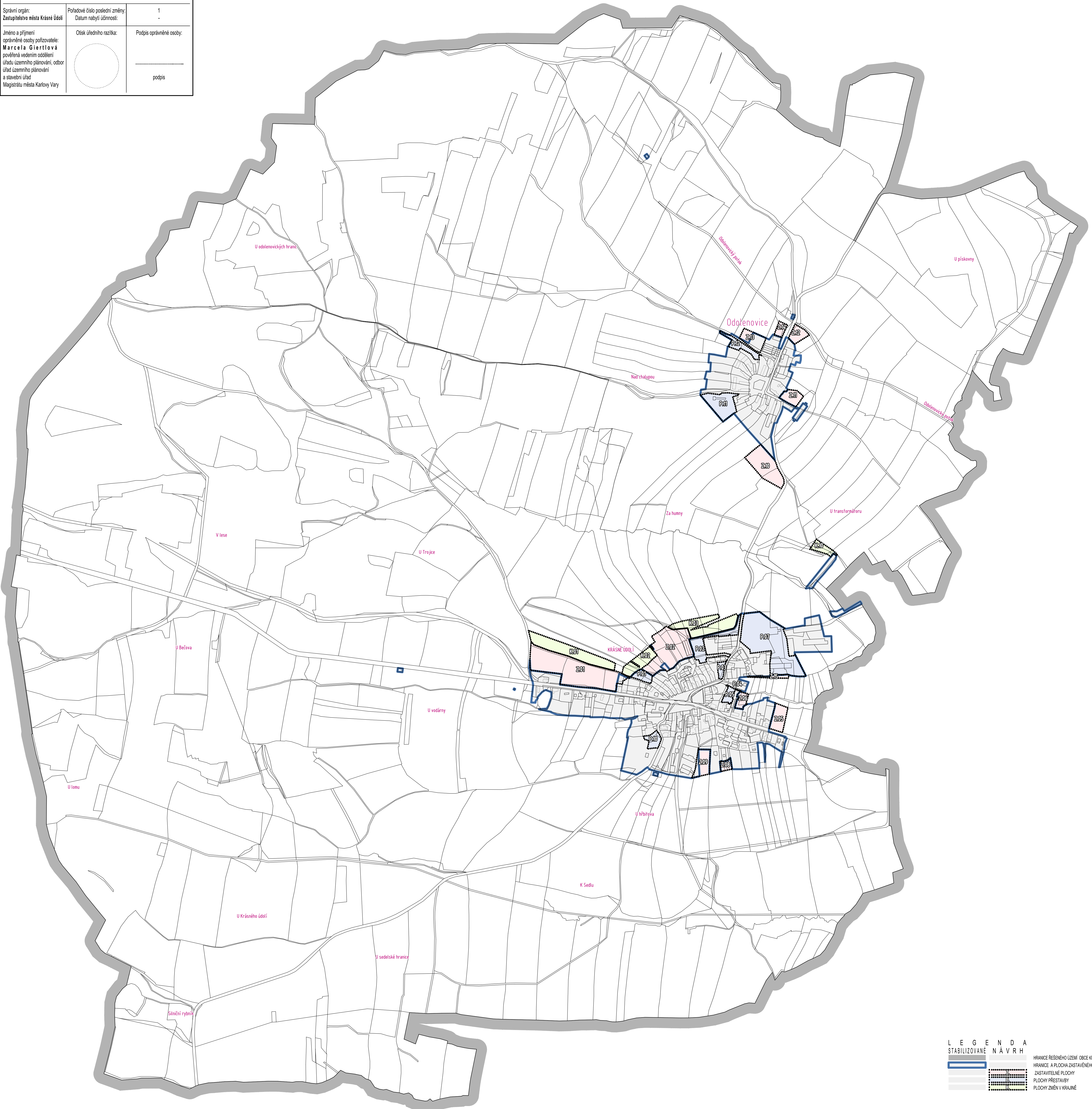

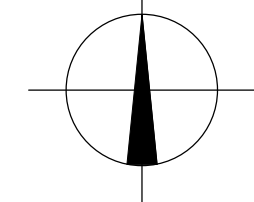


ZÁZNAM O ÚČINNOSTI ÚZEMNÍHO PLÁNU KRÁSNE ÚDOLÍ

ÚPLNÉ ZNĚNÍ ÚZEMNÍHO PLÁNU KRÁSNE ÚDOLÍ PO ZMĚNĚ Č. 1

Správní orgán: Zastupitelstvo města Krásné Údolí	Pořadové číslo poslední změny: Datum nabylí účinnosti:	1 -
Jméno a příjmení oprávněné osoby pořizovatele: M a r c e l a G i e r t l o v á pověřená vedením oddělení úřadu územního plánování, odbor úřad územního plánování a stavební úřad Magistrátu města Karlovy Vary	Otisk úředního razítka: 	Podpis oprávněné osoby: podpis

V1



LEGENDA			
	HRANICE ŘEŠENÉHO ÚZEMÍ	ORČE KRÁSNE ÚDOLÍ	k.ú. KRÁSNE ÚDOLÍ, k.ú. ODOLENOVICE
	HRANICE A PLOCHA ZASTAVĚNÉHO ÚZEMÍ		
	ZASTAVITELNÉ PLOCHY	Z.01 - Z.15	916,45 ha
	PLOCHY PŘESTAVBY	P.01 - P.12	34,29 ha
	PLOCHY ZMĚN V KRAJINĚ	K.01 - K.10	7,3883 ha
			4,8550 ha
			2,842 ha

KRÁSNE ÚDOLÍ

0 50 100 250 500 700 m	
AUTOR Ing.arch. Jan Kozík - PROZIS Jana Pásková 1121 Mlýnská Břežany KČP: 102 30 940 773 863 594 mail: kuzik@prozis.cz, kuzik11@gmail.com	PROJEKTANT - - - -
ORDEDAVATEL MĚSTO KRÁSNE ÚDOLÍ	PROJEKČNÍ KANCELÁŘ PROZIS SAFAŘKOVÁ 273 201 51 MĚSTO KRÁSNE ÚDOLÍ TEL: 380 292 260
OBJEDNÁVATEL MĚSTO KRÁSNE ÚDOLÍ	ČÍSLO VÝKRESU V1
ÚPLNÍ ZNĚNÍ ÚZEMNÍHO PLÁNU KRÁSNE ÚDOLÍ PO ZMĚNĚ Č.1	PRŮKRES 1:1 000 AKCE SA0203 12.M
OBSAH VÝKRESU: VÝKRES ZÁKLADNÍHO ČLENĚNÍ	PRŮKRES 1:1 000 AKCE SA0203 12.M