

SCHEMA ŘEŠENÉHO ÚZEMÍ 1:50 000

Záznam o účinnosti opatření obecné povahy územně plánovací dokumentace (ÚPD)


## Změny č. 1 Územního plánu Krásné Údolí

Správní orgán:  
Zastupitelstvo města Krásné Údolí

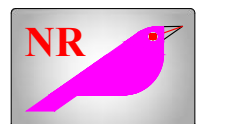
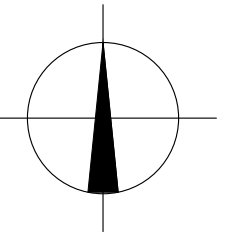
Jméno a příjmení  
oprávněné úřední osoby pořizovatele:  
**Marcela Giertlová**  
pověřená vedením oddělení úřadu  
územního plánování, odbor úřad  
územního plánování a stavební úřad  
Magistrátu města Karlovy Vary

Datum nabytí účinnosti: -

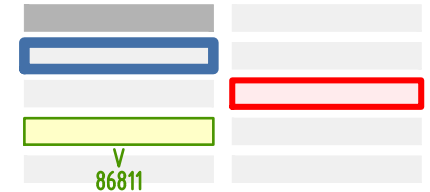
Otisk úředního razítka: Podpis oprávněné osoby:



.....  
podpis



### LEGENDA STAV ZMĚNA



HRANICE ŘEŠENÉHO ÚZEMÍ OBCE KRÁSNÉ ÚDOLÍ	k.ú. KRÁSNÉ ÚDOLÍ, k.ú. ODOLENOVICE	916,45 ha
HRANICE ZASTAVĚNÉHO ÚZEMÍ	STANOVĚNÉ KE DNI 3. 2. 2023	34,29 ha
HRANICE PŘEDPOKLÁDANÉHO ZÁBORU PŮDNÍHO FONDU	ZASTAVITELNÁ PLOCHA Z15	7,2690 ha
ZEMĚDĚLSKÁ PŮDA S TŘÍDOU OCHRANY V.	NAVRHOVANÝ ZÁBOR	4,8550 ha
TŘÍDA A KÓD OCHRANY BPEJ		

# KRÁSNÉ ÚDOLÍ



AUTOR ing.arch. Jan Kosík - PROZIS Jana Palacha 1121 Mladá Boleslav IČO: 102 30 068 773 663 584 mail: kosik@telecom.cz, kosjan11@gmail.com		PROJEKTANT -		 <b>PROJEKČNÍ KANCELÁŘ</b> ŠAFAŘÍKOVA 277, 293 01 MLADÁ BOLESLAV tel.: 326 735 390	
KRAJ: Karlovy Vary	POŘIZOVATEL: MM Karlovy Vary - Úřad územního plánování	DATUM: březen 2023			
OBJEDNAVATEL: město Krásné Údolí	NÁZEV AKCE: <b>ZMĚNA č.1 ÚZEMNÍHO PLÁNU KRÁSNÉ ÚDOLÍ</b>		ČÁST: ODŮVODNĚNÍ	MĚŘÍTKO: 1 : 5 000	ZAK. ČÍSLO: AKCE 04/2023
OBSAH VÝKRESU: <b>VÝŘEZ Z VÝKRESU PŘEDPOKLÁDANÝCH ZÁBORŮ PŮDNÍHO FONDU</b>		FORMÁT: 2 A4		ČÍSLO VÝKRESU: <b>02</b>	PARÉ: