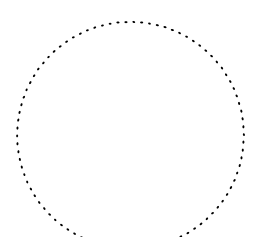
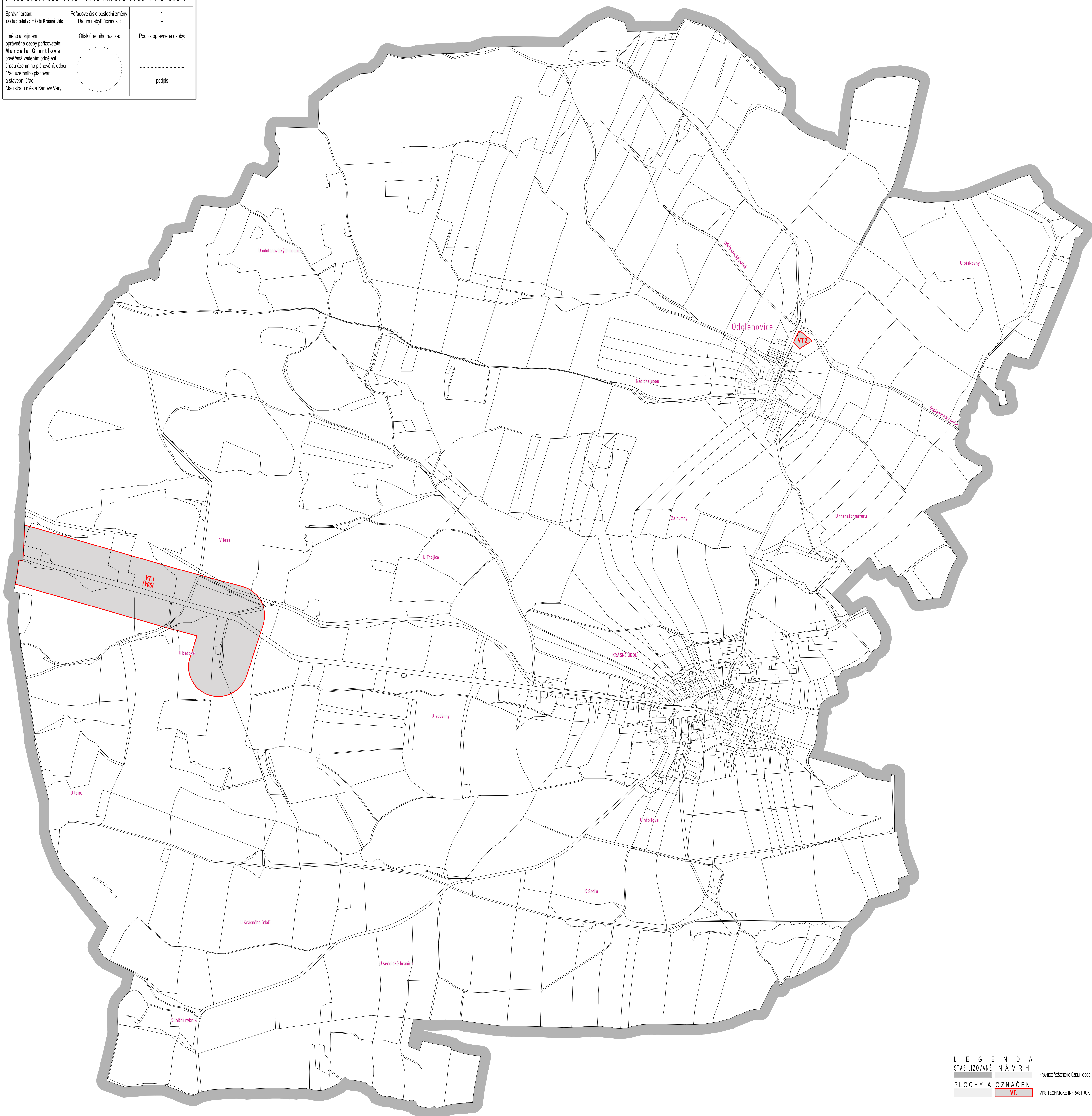




ZÁZNAM O ÚČINNOSTI ÚZEMNÍHO PLÁNU KRÁSNÉ ÚDOLÍ		
ÚPLNÉ ZNĚNÍ ÚZEMNÍHO PLÁNU KRÁSNÉ ÚDOLÍ PO ZMĚNĚ Č. 1		
Správní orgán: Zastupitelstvo města Krásné Údolí	Pořadové číslo poslední změny: Datum nabylí účinnosti:	1 -
Jméno a příjmení oprávněné osoby pořizovatele: M a r c e l a G i e r t l o v á pověřená vedením oddělení úřadu územního plánování, odbor úřad územního plánování a stavební úřad Magistrátu města Karlovy Vary	Otisk úředního razítka: 	Podpis oprávněné osoby: ..... podpis



**LEGENDA**  
STABILIZOVANÉ NÁVRH  
HRANICE ŘEŠENÉHO ÚZEMÍ OBCE KRÁSNÉ ÚDOLÍ k.ú. KRÁSNÉ ÚDOLÍ k.ú. ODOLENOVICE 918 45 Pa  
**PLOCHY A OZNAČENÍ**  
VT: VPS TECHNICKÉ INFRASTRUKTURY S MOŽNOSTÍ VYVLASTNĚNÍ VT.1, VT.2

**KRÁSNÉ ÚDOLÍ**  
0 50 100 250 500 700 m

AUTOR Ing.arch. Jan Kozík - PROZIS	PROJEKTANT -	 PROJEKČNÍ KANCELÁŘ SARAHOVA 273 201 51 MALÁ BUDĚJOV tel. 380 790 260
Jana Pásková 1121 Malá Budejov IČO: 102 30 950 773 863 594 mal.kozik@prozis.cz, kozik11@gmail.com	-	
NBAJ: Karlovy Vary	POŘIZOVATEL: Město Karlovy Vary - Úřad územního plánování	DATA: 28.9.2023
OBJEDNÁVATEL: město Krásné Údolí	ČÁST: -	VÝROK: 1:1 000
MAZEVANICE: ÚPLNÍ ZNĚNÍ ÚZEMNÍHO PLÁNU KRÁSNÉ ÚDOLÍ PO ZMĚNĚ Č.1	ZAK. ČÍSLO: AKCE 04/2023	FORMÁT: A3
OBŠAH VÝKRESU: VÝKRES VEŘEJNĚ PROSPĚŠNÝCH STAVEB, OPATŘENÍ A ASANACÍ	ČÍSLO VÝKRESU: V4	PAPE: -